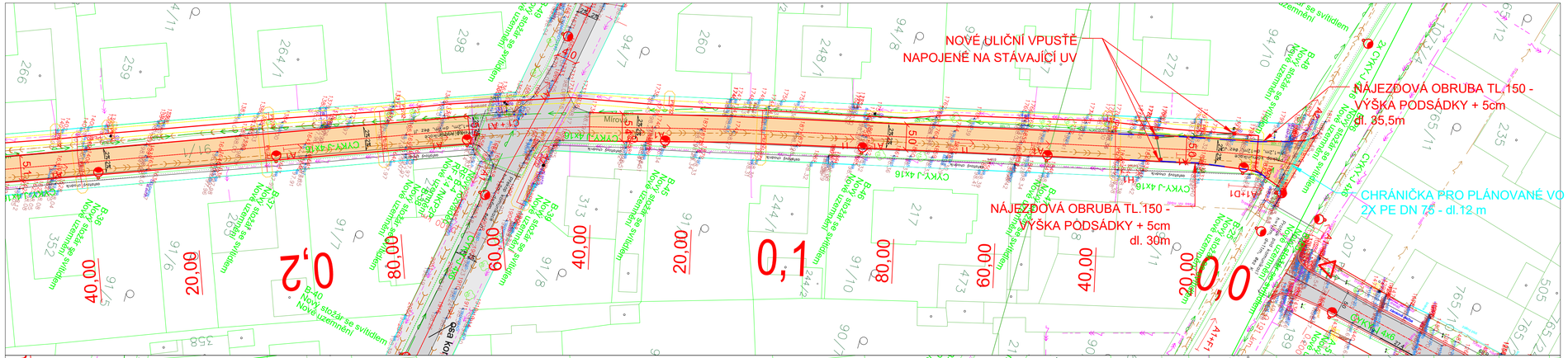

1

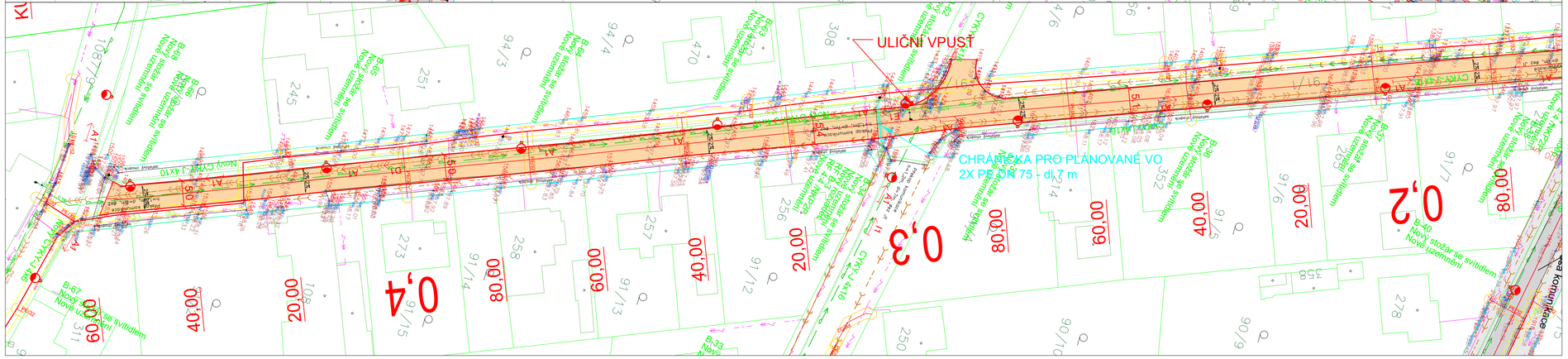

2

LEGENDA:

- Výměna asfaltových vrstev v tl.100mm
- Předchozí etapa
- Původní kryt betonový
- Nové zapuštěné silniční ubrubníky 80mm
- 2% Min. příčný sklon komunikace
- Hranice katastru nemovitostí
- 326 Číslo pozemku
- Stávající sloup veřejného osvětlení
- Stávající stromy - DTMM
- Nová uliční vpusť
- CYKY-J 4x6 Plánované veřejné osvětlení (není součástí projektu)
- Chránička 2x PE DN 75

POZOR!!!
TRASY PODZEMNÍCH VEDENÍ INŽENÝRSKÝCH SÍTÍ JSOU ZAKRESLENY POUZE ORIENTAČNĚ,
PŘED ZAČÁTKEM ZEMNÍCH PRACÍ JE TŘEBA TYTO SÍTĚ VYTYČIT (PO DOMLUVĚ S JEJICH SPRÁVCI)!

Legenda inž. sítí:

- Průběh metalický kabel
- Průběh optický kabe/HDPE trubky/Souběh optického a metalickéhol
- Nadzemní vedení NN
- Nadzemní vedení NN Izol
- Podzemní vedení NN
- Hranice pozemků/katastrální mapa
- Vodovod
- Splašková kanalizace
- PE/32 Plynovod GasNet+ochranné pásmo

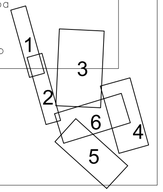

ARTENDR s.r.o. Nádražní 67 281 51 Velký Osek	Kraj: Středočeský K.ú.: 770809 - TŘI DVORY	Číslo paré:	
	Objednatel: OBEC TŘI DVORY	Formát:	4xA4
	Akce: OPRAVA KRYTU VOZOVKY TŘI DVORY	Stupeň:	DOS
Vypracoval: Vojtěch Musil		Datum:	04/2025
		Měřítko:	1 : 500
Autorizoval: Ing. Jan Chyba	Výkres: C. SITUAČNÍ VÝKRESY KOORDINAČNÍ SITUACE	Kód:	Č.V.: C. 3.1