




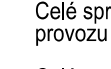


LEGENDA

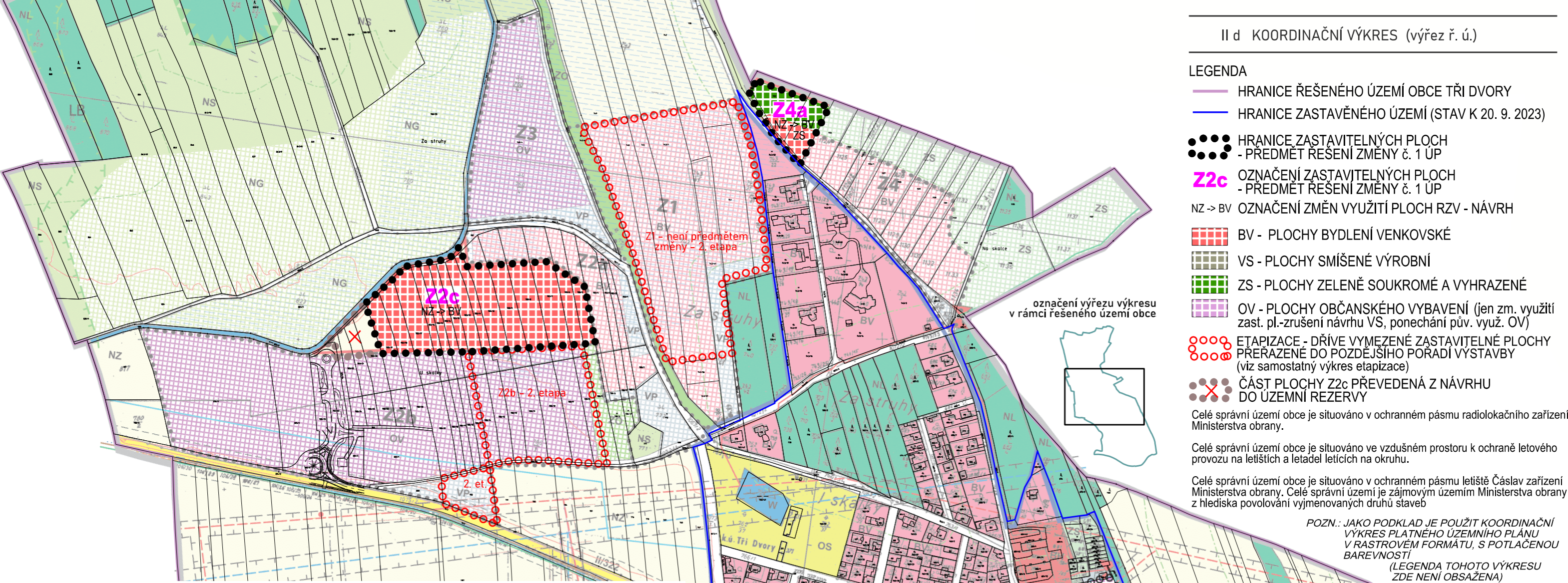
-  HRANICE ŘEŠENÉHO ÚZEMÍ OBCE TŘI DVORY
-  HRANICE ZASTAVĚNÉHO ÚZEMÍ (STAV K 20. 9. 2023)
-  HRANICE ZASTAVITELNÝCH PLOCH - PŘEDMĚT ŘEŠENÍ ZMĚNY Č. 1 ÚP
-  **Z2c** OZNAČENÍ ZASTAVITELNÝCH PLOCH - PŘEDMĚT ŘEŠENÍ ZMĚNY Č. 1 ÚP
-  NZ -> BV OZNAČENÍ ZMĚN VYUŽITÍ PLOCH RZV - NÁVRH
-  BV - PLOCHY BYDLENÍ VENKOVSKÉ
-  VS - PLOCHY SMÍŠENÉ VÝROBNÍ
-  ZS - PLOCHY ZELENĚ SOUKROMÉ A VYHRAZENÉ
-  OV - PLOCHY OBČANSKÉHO VYBAVENÍ (jen zm. využití zast. pl.-zrušení návrhu VS, ponechání pův. využ. OV)
-  ETAPIZACE - DŘÍVE VYMEZENÉ ZASTAVITELNÉ PLOCHY PŘEŘÁZENÉ DO POZDĚJŠÍHO PORADÍ VÝSTAVBY (viz samostatný výkres etapizace)
-  ČÁST PLOCHY Z2c PŘEVEDENÁ Z NÁVRHU DO ÚZEMNÍ REZERVY

Celé správní území obce je situováno v ochranném pásmu radiolokačního zařízení Ministerstva obrany.

Celé správní území obce je situováno ve vzdušném prostoru k ochraně letového provozu na letištích a letadel letících na okruhu.

Celé správní území obce je situováno v ochranném pásmu letiště Čáslav zařízení Ministerstva obrany. Celé správní území je zájmovým územím Ministerstva obrany z hlediska povolování vyjmenovaných druhů staveb

POZN.: JAKO PODKLAD JE POUŽIT KOORDINAČNÍ VÝKRES PLATNÉHO ÚZEMNÍHO PLÁNU V RASTOVÉM FORMÁTU, S POTLAČENOU BAREVNOSTÍ (LEGENDA TOHOTO VÝKRESU ZDE NENÍ OBSAŽENA)



ZÁZNAM O ÚČINNOSTI ZMĚNY Č. 1 ÚZEMNÍHO PLÁNU TŘI DVORY

správní orgán, který změnu úz. plánu vydal usnesením č. datum nabytí účinnosti změny úz. plánu

Zastupitelstvo obce Tři Dvory

oprávněná úřední osoba pořizovatele podpis razítko

Jitka Vokolková,
starostka

Obecní úřad Tři Dvory

ZMĚNA Č. 1 ÚZEMNÍHO PLÁNU TŘI DVORY

číslo / název výkresu etapa formát datum

II d KOORDINAČNÍ VÝKRES (výřez ř. ú.) vydaná změna A3 12/2023

objednatel pořizovatel zpracovatel autorizační razítko

OBEC TŘI DVORY

Obecní úřad Tři Dvory,
280 02 Tři Dvory 271

ING. ARCH. MILAN SALABA
Štefánikova 77/52
150 00 Praha 5

Osvoboditelů 271,
280 02 Tři Dvory

prostřednictvím výkonného
pořizovatele:

Ing. arch. Milan Salaba
(č. aut. ČKA 1467)
Mgr. Petr Koloušek
Ing. Štěpán Vizina

Jitka Vokolková
(starostka obce,
určený zastupitel)

Zdeňka Klenorová
osoba splňující kvalifikační
požadavky § 24 SZ
(oprávnění k územně plánovací činnosti)

