

Městský úřad Kolín

Odbor dopravy

Karlovo náměstí 78, 280 12 Kolín I

tel.: 321 748 111

e-podatelna: posta@mukolin.cz, web: http://www.mukolin.cz

pracoviště: Na Valech 72, 280 12 Kolín II

OBEČNÍ ÚŘAD TŘI DVORY		Číslo dopor. D
24. 10. 2023		Zpracoval: [signature]
Došlo:	Č. j. 594/23	Příl. [signature]

kolín

Obec Tři Dvory
Tři Dvory 271
280 02 Kolín

Vaše čj. (zn.):
Číslo jednací: MUKOLIN/OD 137913/23-vol
Spisová zn.: OD 16798/2023

Počet listů: 1
Příloh/listů: 1/1

Vyřizuje: Vladimír Volf
Telefon: 321 748 107
E-mail: vladimir.volf@mukolin.cz

IČ: 00235806

Datum: 24.10.2023

OZNÁMENÍ VEŘEJNOU VYHLÁŠKOU opatření obecné povahy Stanovení místní úpravy provozu na pozemní komunikaci

Městský úřad Kolín, odbor dopravy, jako příslušný orgán státní správy podle § 124 odst. 6 zákona č. 361/2000 Sb. o provozu na pozemních komunikacích a o změnách některých zákonů ve znění pozdějších předpisů (dále jen „zákon č. 361/2000 Sb.“), na podkladě podnětu Obce Tři Dvory se sídlem Tři Dvory 271, 280 02 Kolín, IČ 00235806 a po předchozím písemném vyjádření Policie ČR KŘP Stř. kraje DI Kolín k návrhu místní úpravy provozu, postupem podle § 171 a násl. části šesté zákona č. 500/2004 Sb., správní řád, ve znění pozdějších předpisů (dále jen „správní řád“) dle § 77 odst. 1 písm. c) zákona č. 361/2000 Sb.

stanovuje

místní úpravu provozu na silnici č. II/322 a místních komunikacích v obci Tři Dvory takto:

Svislé dopravní značení (dále jen DZ)

- IZ 8a – „Zóna s dopravním omezením“ se symboly DZ B 29 (Zákaz stání) s dod. tabulkou E 9 (Druh vozidla) s vyznačením symbolu č. 207 (nákladního automobilu) dle přílohy č. 7 k vyhlášce č. 294/2015 Sb. ve znění pozdějších předpisů a druhé dod. tabulky E 5 (Nejvyšší povolená hmotnost) s uvedením údaje na této 12 tun 2 x
- IZ 8b – „Konec zóny s dopravním omezením“ se symboly DZ B 29 (Zákaz stání) s dod. tabulkou E 9 (Druh vozidla) s vyznačením symbolu č. 207 (nákladního automobilu) dle přílohy č. 7 k vyhlášce č. 294/2015 Sb. ve znění pozdějších předpisů a druhé dod. tabulky E 5 (Nejvyšší povolená hmotnost) s uvedením údaje na této 12 tun 2 x
- B 4 – „Zákaz vjezdu nákladních automobilů“ 3 x
- E 5 – dod. tabulka „Nejvyšší povolená hmotnost“ s uvedením údaje 12 t 3 x

bude instalováno při silnici II/322 a místních komunikacích v obci Tři Dvory v místech dle sit. schématu, které je přílohou a zároveň nedílnou součástí tohoto stanovení.

Další podmínky pro provedení místní popravu provozu:

- 1) Dopravní značení musí provedením odpovídat vyhlášce č. 294/2015 Sb. ve znění pozdějších předpisů, ČSN EN 12899-1 a být osazeno ve stanovené výšce a vzdálenosti podle Technických podmínek TP 65 – Zásady pro dopravní značení na pozemních komunikacích. Platnost místní úpravy provozu není časově omezena.
- 2) Realizaci místní úpravy provozu zajistí navrhovatel prostřednictvím odborné firmy v termínu do 60-ti dnů ode dne nabytí účinnosti tohoto opatření obecné povahy.

Důvod místní úpravy provozu:

Místní úprava provozu, spočívající v instalaci uvedeného zónového a zákazového značení, se stanovuje z důvodu potřeby vyloučení stání vozidel nad 12 t na komunikacích v obci Tři Dvory, aby nedocházelo k omezování rozhledových poměrů na těchto, a tudíž k ohrožování bezpečnosti silničního provozu a v případě zákazového značení B 4 s dod. tabulkou E 5 (12 t) na místních komunikacích z důvodu ochrany těchto komunikací před jejich nežádoucím užíváním vozidly nad 12 t, neboť jejich dopravně technický stav (zejména jejich konstrukční nebo šířkové uspořádání včetně uspořádání křižovatek v návaznosti na dopravní omezení) neodpovídá dopravnímu zatížení nad uvedenou tonáž.

Odůvodnění

Městský úřad Kolín, odbor dopravy obdržel dne 26.7.2023 podnět Obce Tři Dvory k místní úpravě provozu na silnici č. II/322 a na místních komunikacích v obci Tři Dvory z důvodu potřeby zvýšení bezpečnosti silničního provozu ale i ochrany místních komunikací před jejich nežádoucím nadměrným užíváním těžkou dopravou, neboť pro takové užívání nejsou svým dopravně-technickým stavem uzpůsobeny.

Návrh místní úpravy provozu správní orgán ve smyslu ust. § 77 odst. 3 zákona č. 361/2000 Sb. projednal s dotčeným orgánem policie ČR, který se k návrhu vyjádřil opatřením vydaném pod č.j. KRPS-160160-2/ČJ-2023-010406 (ze dne 26.7.2023) bez připomínek pouze s požadavkem souladu dopravního značení s předpisy a jeho instalaci subjektem oprávněným k takové činnosti, což bylo opatřením zohledněno.

Oznámení o návrhu místní úpravy provozu na pozemní komunikaci bylo opatřením MěÚ Kolín odboru dopravy vydaném pod č.j. MUKOLIN/OD 78847/23-vol (ze dne 28.8.2023) ve smyslu § 172 správního řádu zveřejněno na úřední desce MěÚ Kolín od 30.8.2023 do 18.9.2023. V zákonné lhůtě do 30-ti dnů ode dne zveřejnění oznámení, kterým je 15-tý den jeho vyvěšení, nebyly k tomuto vzneseny žádné připomínky ani námítky. Následně byla tímto opatřením stanovena místní úprava provozu.

Poučení

Podle § 173 odst. 2 správního řádu nelze proti opatření obecné povahy podat opravný prostředek. Opatření obecné povahy nabývá účinnosti patnáctým dnem po dni vyvěšení veřejné vyhlášky.

otisk úředního razítka

Mgr. Miroslav Babák
vedoucí odboru dopravy

Doručuje se:

Veřejnou vyhláškou (ve smyslu § 172 správního řádu)

Obec Tři Dvory, Tři Dvory 271, 280 02 Kolín
se žádostí o vyvěšení na úřední desce OÚ Tři Dvory
Krajská správa a údržba silnic Stř. kraje, p.o., Zborovská 11, 150 21 Praha 5
Policie ČR KŘP Stř. kraje DI, Václavská 11, 280 16 Kolín III
Město Kolín, Karlovo náměstí 78, 280 12 Kolín
se žádostí o vyvěšení na úřední desce MěÚ Kolín

Toto stanovení musí být vyvěšeno po dobu 15 dnů.

Vyvěšeno dne 24. 10. 2023 Sejmuto dne

Razítko orgánu a podpis osoby, která potvrzuje vyvěšení a sejmutí stanovení

Městský úřad Kolín

2/3

č.j.: MUKOLIN/OD 137913/23-vol

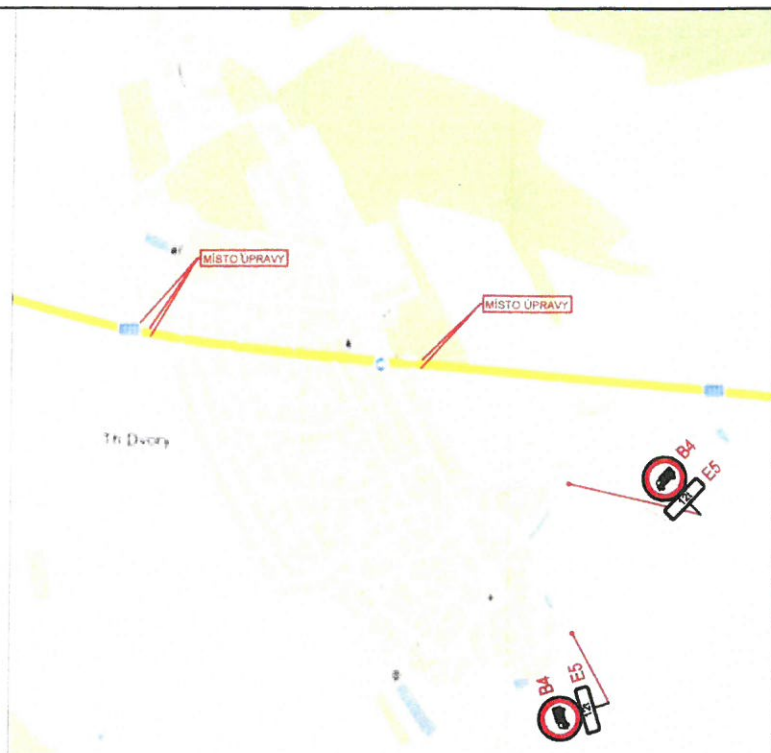
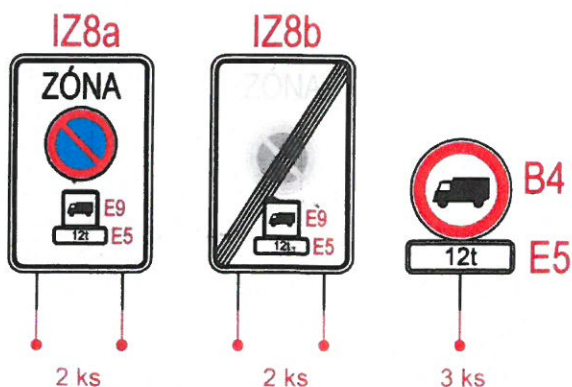
LEGENDA:

 KATASTR

 IZ4a STÁVAJÍCÍ DOPRAVNÍ ZNAČKA

 B28 NOVÁ DOPRAVNÍ ZNAČKA


VÝPIS NOVÝCH DOPRAVNÍCH ZNAČEK:




POZNÁMKA:

- Nová dopravní značka "IZ8a - Začátek zóny zákazu stání" bude umístěna v intravilánu za IZ4a ve vzdálenosti min. 50 m, kde její nejmenší vodorovná vzdálenost bližšího okraje svislé značky od vnějšího okraje zpevněné části vozovky je 0,50 m a největší vzdálenost je 2,00 m. Značka "IZ8b - Konec zóny zákazu stání" bude umístěna v intravilánu před IZ4b ve vzdálenosti min. 50 m.
- Místní komunikace nejsou skladebně uzpůsobeny pro vozidla nad 12t dle TP 170. Křižovatky a jejich poloměry nároží nejsou technicky navrženy pro průjezd nákladní dopravy dle TP 171.
- Zřízením zóny zákazu stání nákladních vozidel dojde k dosažení rozhledových poměrů na místních komunikacích dle ČSN 73 6110 a předpokládá se zvýšení bezpečnosti provozu v uličních prostorech.

ČÍSLA A UMÍSTĚNÍ ZNAČENÍ DLE TP 65 - Zásady pro dopravní značení na pozemních komunikacích


 Ing. Jiří Sobol
 Osvoboditelů 271, 280 02 Tři Dvory

		Ing. Jiří Sobol Hradešín 29 282 01 Český Brod IČ 87396521		Obec Tři Dvory Osvoboditelů 271, 280 02 Tři Dvory
AKCE Obec Tři Dvory, úprava a stanovení DZ				ČÍSLO PŘÍLOHY C2
HLAVNÍ ING. PROJEKTU Ing. Jiří Sobol	KATASTR Tři Dvory [770809]	ČÁST C - Situační výkresy		ČÍSLO SOUPRAVY 3
ODPOVĚDNÝ PROJEKTANT Ing. Jiří Sobol	STUPEŇ ZDS	PROJEKTANT Ing. Jiří Sobol	SOUŘ. SYSTÉM JTSK/BALT	
KRESLIL ---	MĚŘÍTKO 1:2000	DATUM 05.2023	PŘÍLOHA Situace dopravního značení zóny v intravilánu	
ZAMĚŘIL ---	POČET FORMÁTŮ 3x A4	ČÍSLO ZAKÁZKY 202302		