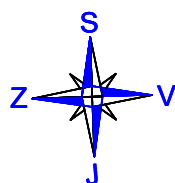


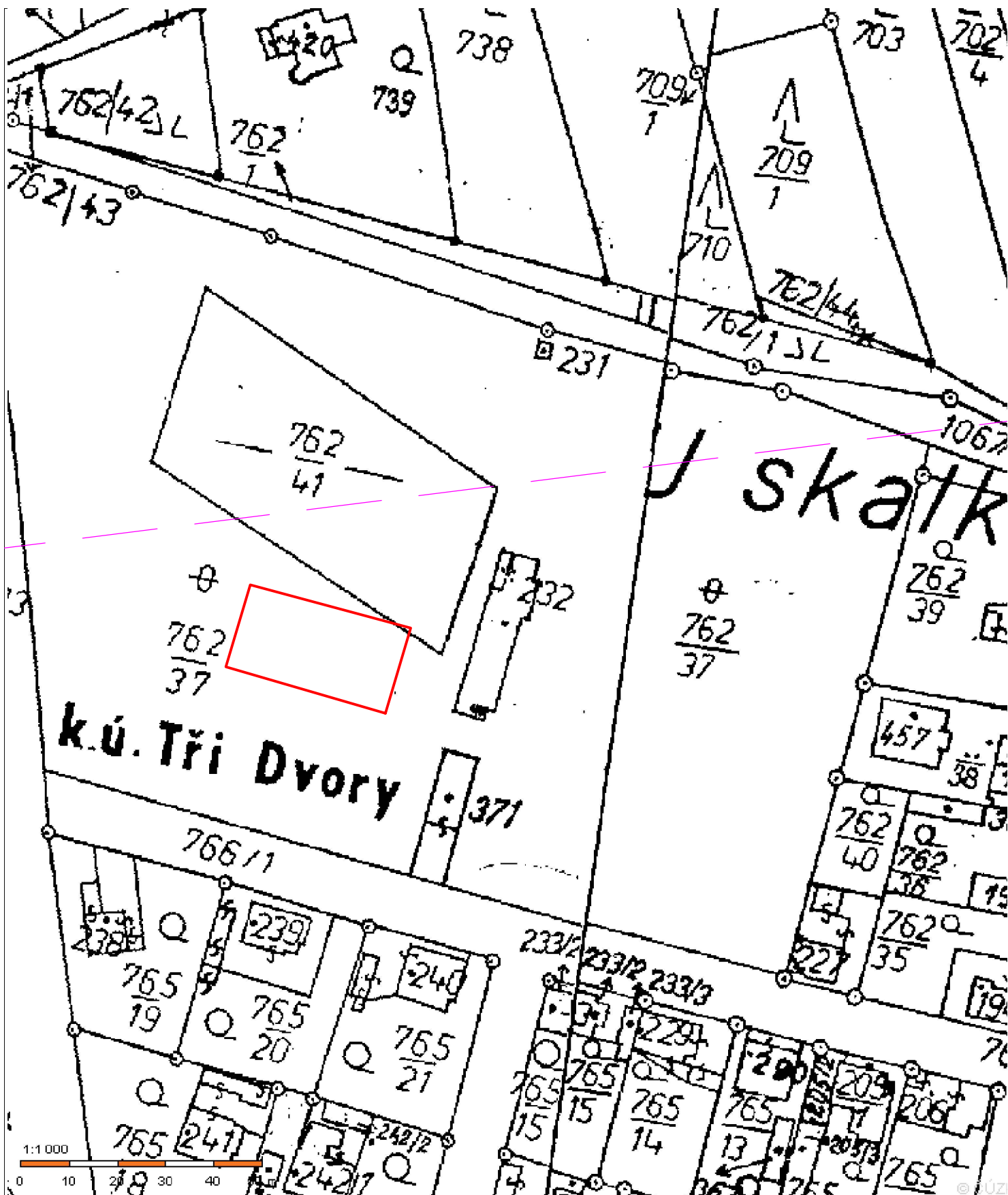
enStreetMap



UMÍSTĚNÍ HŘIŠTĚ

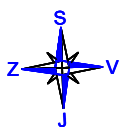
LOC : N 50°2.00425', E 15°15.06615'
Nadmořská výška : 198 m n. m

zodp. PROJEKTANT	SÍDLLO	KRESLIL	STAV. ÚŘAD	příprava a realizace staveb KOZLOVSKÝ, ičo:10247033	
Radim KOZLOVSKÝ	KOLÍN-1375	R. KOZLOVSKÝ	MěÚ Kolín	FORMÁT	A4
STAVEBNÍK: obec Tři Dvory, Osvoboditelů 271, Tři Dvory, IČ:235806				DATUM	VIII./2022
MÍSTO: TŘI DVORY , č. poz.: 762 / 37 a 762/41				ÚČEL	ÚS
NÁZEV:				ČÍS.ZAKÁZKY	2205
TRÉNIKOVÉ FOTBALOVÉ HŘIŠTĚ				ČÍS.KOPIE	
				ARCHIVNÍ ČÍS.	2205
ČÁST: SITUACE ŠIRŠÍCH VZTAHŮ				MĚŘÍTKO	ČÍS.VÝKR.
				1 : 10000	C1



1:1000

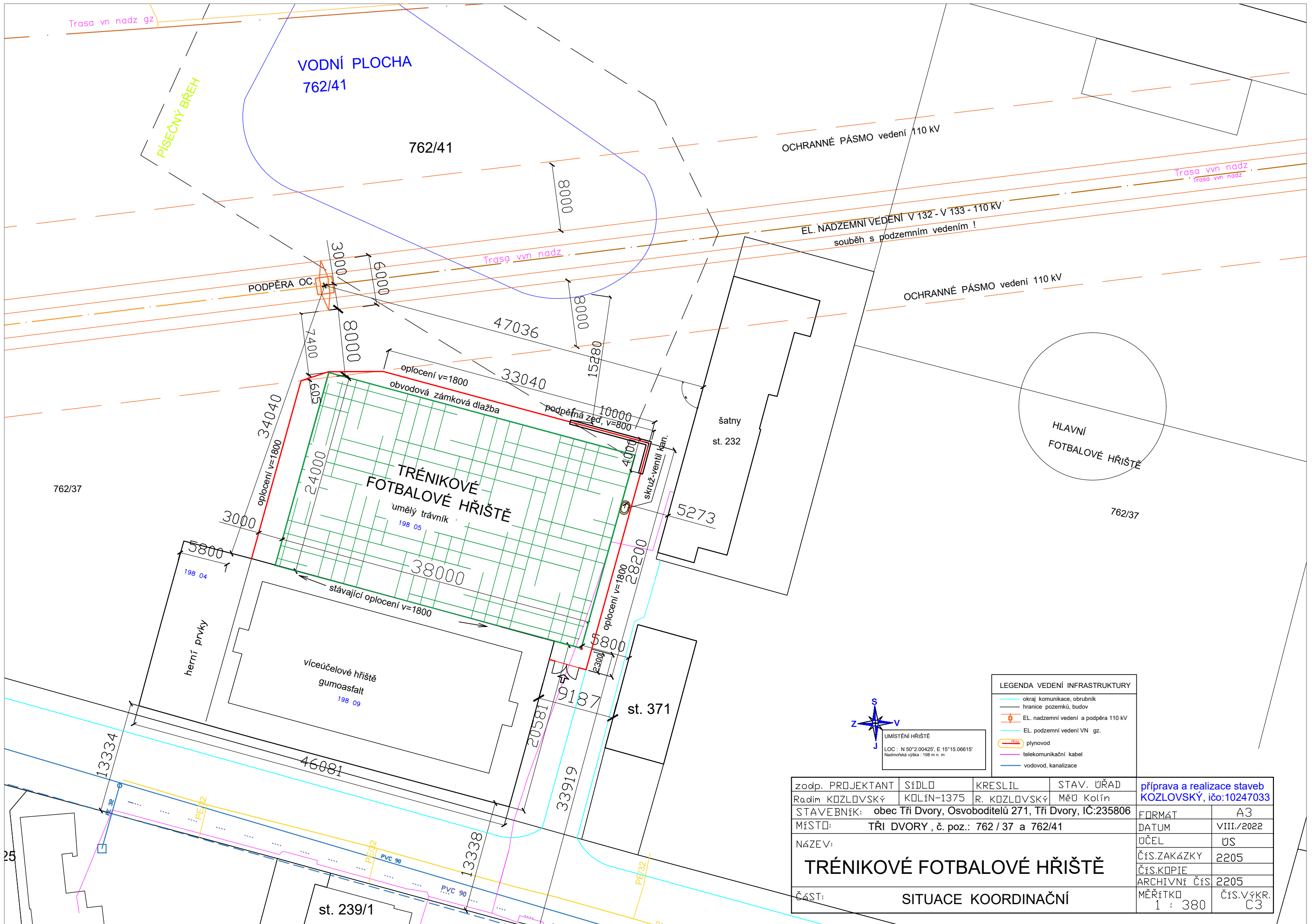
0 10 20 30 40



UMÍSTĚNÍ HRŠTĚ

LOC : N 50°2.00425', E 15°15.06615'
Nadmořská výška : 198 m n. m

zodp. PROJEKTANT	SÍDLLO	KRESLIL	STAV. ÚŘAD	příprava a realizace staveb KOZLOVSKÝ, ičo:10247033	
Radim KOZLOVSKÝ	KOLÍN-1375	R. KOZLOVSKÝ	MěÚ Kolín	FORMÁT	A4
STAVEBNÍK: obec Tři Dvory, Osvoboditelů 271, Tři Dvory, IČ:235806				DATUM	VIII./2022
MÍSTO: TŘI DVORY , č. poz.: 762 / 37 a 762/41				ÚČEL	US
NÁZEV:				ČÍS.ZAKÁZKY	2205
TRÉNIKOVÉ FOTBALOVÉ HRŠTĚ				ČÍS.KOPIE	
				ARCHIVNÍ ČÍS	2205
ČÁST: KATASTRÁLNÍ MAPA				MĚŘÍTKO	ČÍS.VÝKR.
				1 : 900	C2

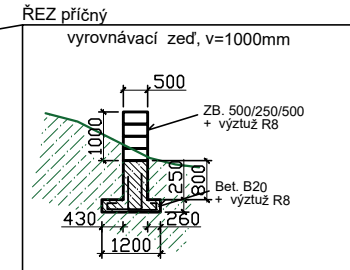
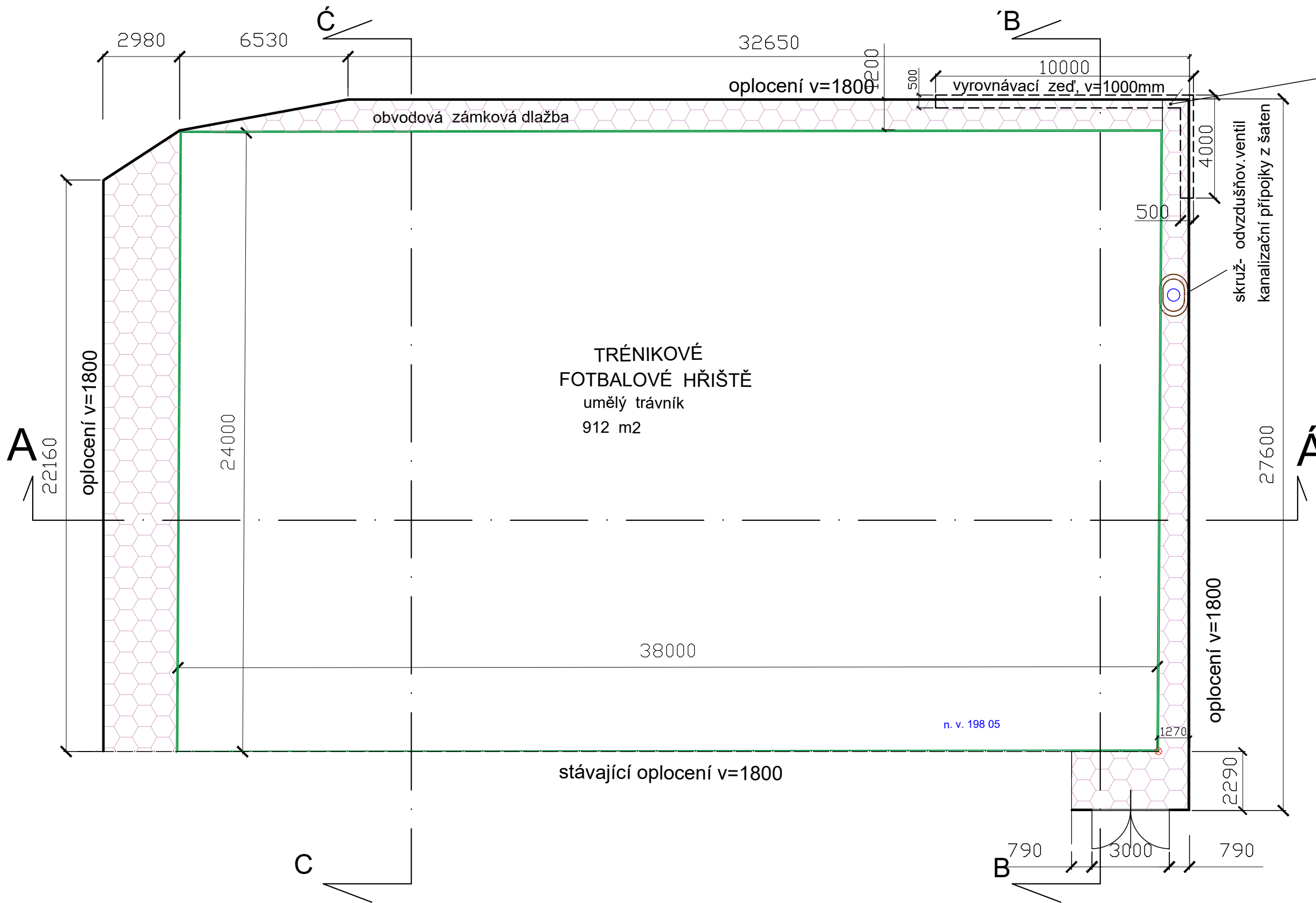


LEGENDA VEDENÍ INFRASTRUKTURY

- okraj komunikace, obrubník
- hranice pozemků, budov
- EL. nadzemní vedení a podpěra 110 kV
- EL. podzemní vedení VN gz.
- plynovod
- telekomunikační kabel
- vodovod, kanalizace

UMÍSTĚNÍ HŘIŠTĚ
 LOC : N 50°2.00425' E 15°15.06615'
 Nadmořská výška : 198 m n. m.

zodp. PROJEKTANT	SÍDLLO	KRESLIL	STAV. ÚŘAD	příprava a realizace staveb KOZLOVSKÝ, IČO:10247033		
Raďim KOZLOVSKÝ	KOLÍN-1375	R. KOZLOVSKÝ	MěÚ Kolín			
STAVEBNÍK:	obec Tři Dvory, Osoboditelů 271, Tři Dvory, IČ:235806			FORMÁT		
MÍSTO:	TŘI DVORY , č. poz.: 762 / 37 a 762/41			A3		
NÁZEV:	TRÉNIKOVÉ FOTBALOVÉ HŘIŠTĚ			DATUM		
ČÍS.ČASTI:				VIII./2022		
SITUACE KOORDINAČNÍ				ÚČEL	ÚS	
				ČÍS.ZAKÁZKY	2205	
				ČÍS.KOPIE		
				ARCHIVNÍ ČÍS	2205	
				MĚŘÍTKO	ČÍS.VÝKR.	
				1 : 380	C3	



UMÍSTĚNÍ HŘIŠTĚ
 LOC : N 50°2.00425', E 15°15.06615'
 Nadmořská výška : 198 m n. m

zodp. PROJEKTANT	SÍDLLO	KRESLIL	STAV. ÚŘAD	příprava a realizace staveb KOZLOVSKÝ, ičo:10247033		
Radim KOZLOVSKÝ	KOLÍN-1375	R. KOZLOVSKÝ	MěÚ Kolín	FORMÁT	A3	
STAVEBNÍK:	obec Tři Dvory, Osvoboditelů 271, Tři Dvory, IČ:235806			DATUM	VIII./2022	
MÍSTO:	TŘI DVORY , č. poz.: 762 / 37 a 762/41			ÚČEL	ÚS	
NÁZEV:	TRÉNIKOVÉ FOTBALOVÉ HŘIŠTĚ			Čís.ZAKÁZKY	2205	
ČÁST:				PŮDORYS	Čís.KOPIE	2205
					ARCHIVNÍ Čís	2205
			MĚŘÍTKO	Čís.VÝKR.		
			1 : 150	1		

POKLÁDKA UMĚLÝCH TRÁVNÍKŮ

Role umělé trávy se přiloží k sobě. Pod spoji je podlepovací páska o šíři 30cm, na kterou se nanese speciální lepidlo. Po slepení celé umělé sportovní plochy se do ní vyřežou lajny pro požadované sporty. Poté se umělá tráva zasype křemičitým pískem do výšky cca 80% výšky vlasu.

ŘEZ PODLOŽÍM

- Umělá tráva 16-20 mm
- Kamenivo fr. 0-4 mm - 30 mm
- Kamenivo fr. 4-8 mm - 40 mm
- Kamenivo fr. 8-16 mm - 50 mm
- Kamenivo fr. 32-63 mm - 150 mm
- Štěrkopísek fr. 0-63 mm - 50 mm
- Rostlý terén

